



АДМИНИСТРАЦИЯ ГОРОДА ПЕРМИ
ДЕПАРТАМЕНТ ЗЕМЕЛЬНЫХ ОТНОШЕНИЙ

Сибирская ул., д. 15, Пермь, 614000, тел. (342) 212-46-78, факс 212-41-51
e-mail: dzo@gorodperm.ru, http://www.gorodperm.ru

РАЗРЕШЕНИЕ
на размещение объекта

№ 2101-44-955 от 27 ИЮН 2022

Департамент земельных отношений Администрации города Перми в соответствии с пунктом 3 ст. 39.36 Земельного кодекса Российской Федерации, Положением о порядке и условиях размещения объектов на землях или земельных участках, находящихся в государственной или муниципальной собственности, на территории Пермского края без предоставления земельных участков и установления сервитутов, публичного сервитута, утвержденным Постановлением Правительства Пермского края от 22 июля 2015 г. № 478-п, заявлением от 17 июня 2022 г. № 21-01-06-5451

разрешает ООО «УК «Взлет» (ИНН 5905057517, ОГРН 1185958021171, место нахождения: 614095, г. Пермь, ул. Семченко, дом 6, офис 3/2).

размещение объекта: элементы благоустройства территории, в том числе малые архитектурные формы, за исключением некапитальных нестационарных строений и сооружений, рекламных конструкций, применяемых как составные части благоустройства территории (Контейнерная площадка – место накопления твердых коммунальных отходов).

на землях: муниципальная собственность на которые не разграничена

местоположение: Пермский край, г. Пермь, ш. Космонавтов

разрешение выдано на срок: 1 (один) год

Дополнительные условия размещения:

Территория, согласно схеме, расположена в зонах с особыми условиями использования территорий: охранный зона газораспределительных сетей, охранный зона телефонной канализации с линиями связи, приаэродромная территория аэродрома аэропорта Большое Савино.

ООО «УК «Взлет»:

1. Соблюдать Правила охранных зон газопроводов, установленные постановлением Правительства Российской Федерации от 20 ноября 2000 г. № 878 «Об утверждении Правил охраны газораспределительных сетей»;

2. Соблюдать Правила охранных зон кабельной линии связи, установленные постановлением Правительства РФ от 09 июня 1995 г. № 578 «Об утверждении Правил охраны линий и сооружений связи Российской Федерации»;

3. Соблюдать правила охранных зон воздушного пространства, установленные постановлением Правительства Российской Федерации от 11 марта 2010 г. № 138 «Об утверждении Федеральных правил использования воздушного пространства Российской Федерации»;

4. Соблюдать Правила благоустройства территории города Перми, утвержденные решением Пермской городской Думы от 15 декабря 2020 г. № 277

Приложение: схема предполагаемых к использованию земель или части земельного участка (на 2 л. в 1 экз.).

Начальник департамента земельных
отношений администрации города Перми



Т.Н. Мехоношина

Схема предполагаемых к использованию земель или части земельного участка

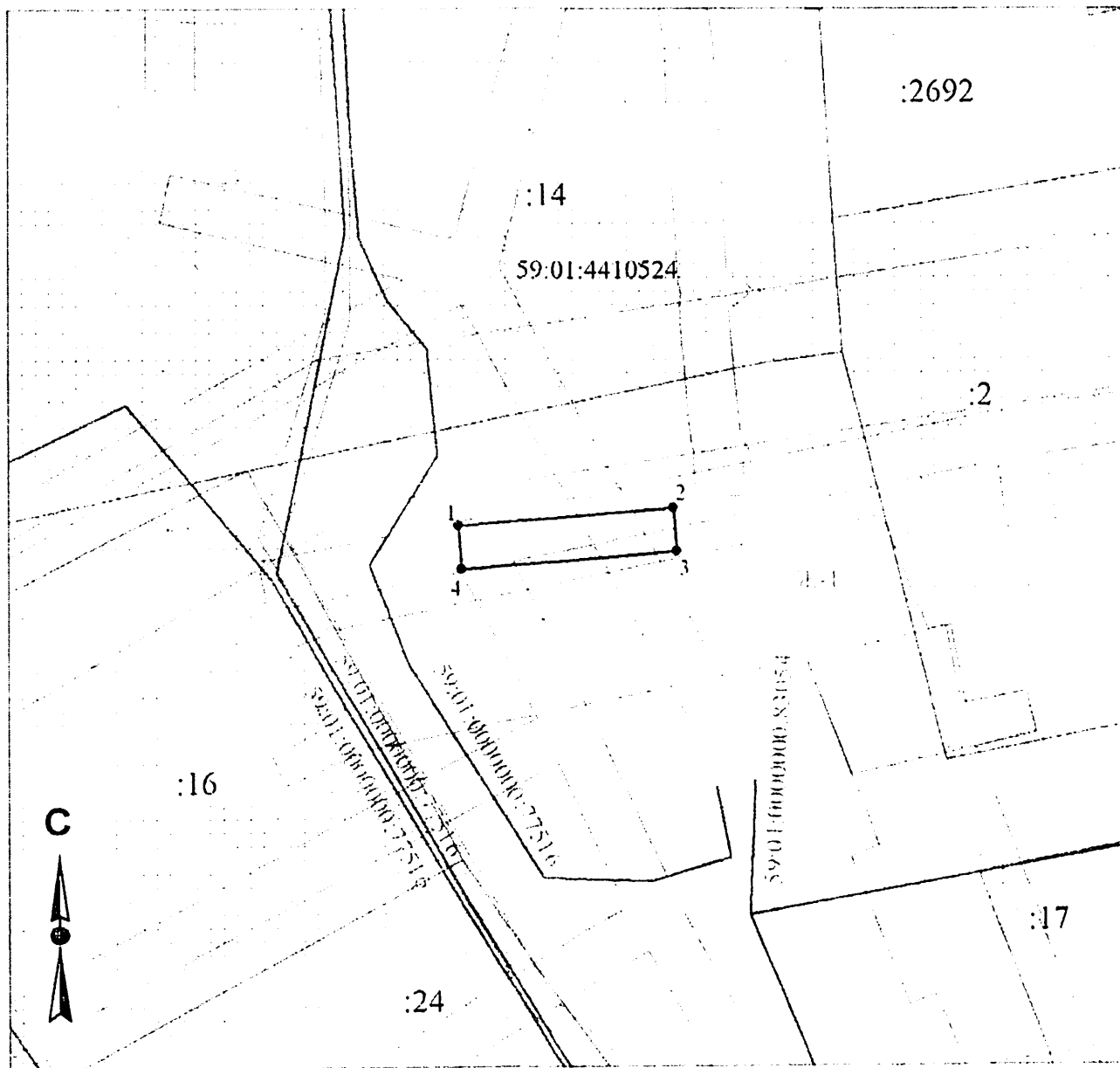
Объект: Контейнерная площадка — место накопления твердых коммунальных отходов

Местоположение: Пермский край, г.о. Пермский, г. Пермь, р-н Дзержинский, шоссе Космонавтов

Площадь земель или части земельного участка, кв.м: 60

Категория земель: земли населенных пунктов

Вид разрешенного использования: Земельные участки (территории) общего пользования




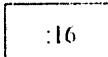
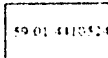





Масштаб 1:500



А.А. Родионов
**КОПИЯ
ВЕРНА**

Условные обозначения

	Граница предполагаемых к использованию земель или части земельного участка
	Характерная точка границы, сведения о которой позволяют однозначно определить ее положение на местности
	Существующая часть границы, имеющиеся в ЕГРН сведения о которой достаточны для определения ее местоположения
	Надписи кадастрового номера земельного участка
	Обозначение кадастрового квартала
	Объект капитального строительства
	Граница охранной зоны
	Обозначение территориальной зоны

Описание границ смежных землепользователей:

от точки 1 до точки 1 - земли общего пользования

Обозначение характерных точек границ	Координаты, м	
	X	Y
1	516225.13	2229741.64
2	516226.53	2229758.86
3	516223.04	2229759.14
4	516221.65	2229741.92



Серогодова М.И.

**КОПИЯ
ВЕРНА**